

«СОГЛАСОВАНО»

Глава Администрации Кировского и
Московского районов исполнительного
комитета города Казани


С.А. Миронов

дата. _____ подпись _____ Ф.И.О. _____

«СОГЛАСОВАНО»

Начальник отделения
пропаганды ОИИБДД УМВД
России в Казани
майор полиции


А.М. Валиева

дата. _____ подпись _____ Ф.И.О. _____

«УТВЕРЖДАЮ»

Директор ГБОУ «Казанская школа
№ 172 для детей с ОВЗ»
Е.В. Шепынева


дата. _____ подпись _____ Ф.И.О. _____



ПАСПОРТ

дорожной безопасности

Государственного бюджетного общеобразовательного учреждения
«Казанская школа № 172 для детей с ограниченными возможностями
здоровья»

2021 год



Общие сведения

Государственное бюджетное общеобразовательное учреждение «Казанская школа № 172 для детей с ограниченными возможностями здоровья»

Юридический адрес 420066, РТ, г. Казань, ул. Бондаренко д. 29 А

Фактический адрес 420066, РТ, г. Казань, ул. Бондаренко д. 29 А

Руководители образовательного учреждения:

Директор

Шепынева Елена Владимировна т.8(843) 562-53-72

Заместитель
директора по учебной
работе

Хуртина Татьяна Юрьевна т.8(843) 562-10-56

Заместитель
директора по
воспитательной
работе

Державина Вероника Владимировна т.8(843) 562-53-72

Ответственные
работники
муниципального
органа образования

(должность)

(фамилия.имя.отчество)

(телефон)

Ответственные от
Госавтоинспекции

инспектор по пропаганде

(должность)

Вашева А.З.

(фамилия.имя.отчество)

Ответственные
работники за
мероприятия по
профилактике
детского травматизма

заместитель директора

(должность)

Державина В.В.

(фамилия.имя.отчество)

Руководитель или
ответственный
работник дорожно-
эксплуатационной
организации улично-
дорожной сети (УДС)*

(фамилия.имя.отчество)

(телефон)

**Руководитель или
ответственный
работник дорожно-
эксплуатационной
организации,
осуществляющей
содержание
технических средств
организации
дорожного движения
(ТСОДД)***

(фамилия, имя, отчество)

(телефон)

Количество учащихся

156 человек

Наличие уголка по БДД

имеется, 1 этаж

(если имеется указать место расположения)

Наличие класса по БДД

имеется, 1 этаж

(если имеется указать место расположения)

Наличие автогородка (площадки) по БДД

имеется, 1 этаж

(если имеется указать место расположения)

Наличие автобуса в образовательном учреждении

не имеется

при наличии автобуса

Владелец автобуса

(образовательное учреждение, муниципальное образование и др.)

Время занятий в образовательном учреждении:

1-ая смена 8.30-15.10

внеклассные занятия : 8.30- 18.00

Телефоны оперативных служб:

112 – Единый номер экстренных служб

101 – Пожарная служба

102 – Полиция

103 – Скорая помощь

104 – Служба газа

121 и 123 – телефонная служба ребенок в опасности

Телефон доверия дежурной части МВД РТ: 291-20-02 МЧС: 067

Телефон горячей линии по терроризму: 063, 273-29-60

Служба спасения МЧС РТ Оперативно дежурный: 272-03-90

Поисково-спасательная служба при МЧС РТ: 272-43-12, 272-64-45

Телефон доверия МЧС РТ: 292-64-09

Управление по делам ГО и ЧС г. Казани Оперативный дежурный: 264-54-23

Оператор дежурной смены объединенной дежурно-диспетчерской службы:
063

Служба пожаротушения центра управления силами ГПС МЧС РТ (пожары
особой сложности) Оперативно дежурный: 292-09-67

Республиканский центр медицины катастроф Министерства здравоохранения
РТ Оперативно дежурный: 278-97-57, 250-33-76

Содержание

I План-схемы образовательного учреждения.

1. Район расположения образовательного учреждения, пути движения транспортных средств и детей (обучающихся, воспитанников).
2. Организация дорожного движения в непосредственной близости от образовательного учреждения с размещением соответствующих технических средств организации дорожного движения, маршруты движения детей и расположения парковочных мест.
3. Маршруты движения организованных групп детей от образовательного учреждения к стадиону, парку или спортивно-оздоровительному комплексу.
4. Пути движения транспортных средств к местам разгрузки/погрузки и рекомендуемые безопасные пути передвижения детей по территории образовательного учреждения

II Приложения

План-схема движения транспортных средств и детей (обучающихся, воспитанников) при проведении ремонтно-строительных работ вблизи образовательного учреждения

Рекомендации к составлению плана-схемы района расположения образовательного учреждения

1. Район расположения образовательного учреждения определяется группой жилых домов, зданий и улично-дорожной сетью с учетом остановок общественного транспорта (выходов из станций метро), центром которого является непосредственно образовательное учреждение.
2. Территория, указанная на схеме, включает:
 - образовательное учреждение;
 - стадион вне территории образовательного учреждения, на котором могут проводиться занятия по физической культуре (при наличии);
 - парк, в котором могут проводиться занятия с детьми на открытом воздухе (при наличии);
 - спортивно-оздоровительный комплекс (при наличии);
 - жилые дома, в которых проживает большая часть детей (учеников) данного образовательного учреждения;
 - автомобильные дороги и тротуары.
3. На схеме обозначены:
 - расположение жилых домов, зданий и сооружений;
 - сеть автомобильных дорог;
 - пути движения транспортных средств;
 - пути движения детей (обучающихся, воспитанников) в/из образовательного учреждения;
 - опасные участки (места несанционированных переходов на подходах к образовательному учреждению, места имевших место случаев дорожно-транспортных происшествий с участием детей-пешеходов и детей-велосипедистов);
 - уличные (наземные- регулируемые/ нерегулируемые) и внеуличные (надземные и подземные) пешеходные переходы;
 - названия улиц и нумерация домов.






Схема необходима для общего представления о районе расположения образовательного учреждения. На схеме обозначены наиболее частые пути движения обучающихся от дома (от отдаленных остановок маршрутных транспортных средств) к образовательному учреждению и обратно.

При исследовании маршрутов движения детей необходимо уделить особое внимание опасным зонам, где дети (обучающиеся, воспитанники) пересекают проезжие части дорог не по пешеходному переходу.

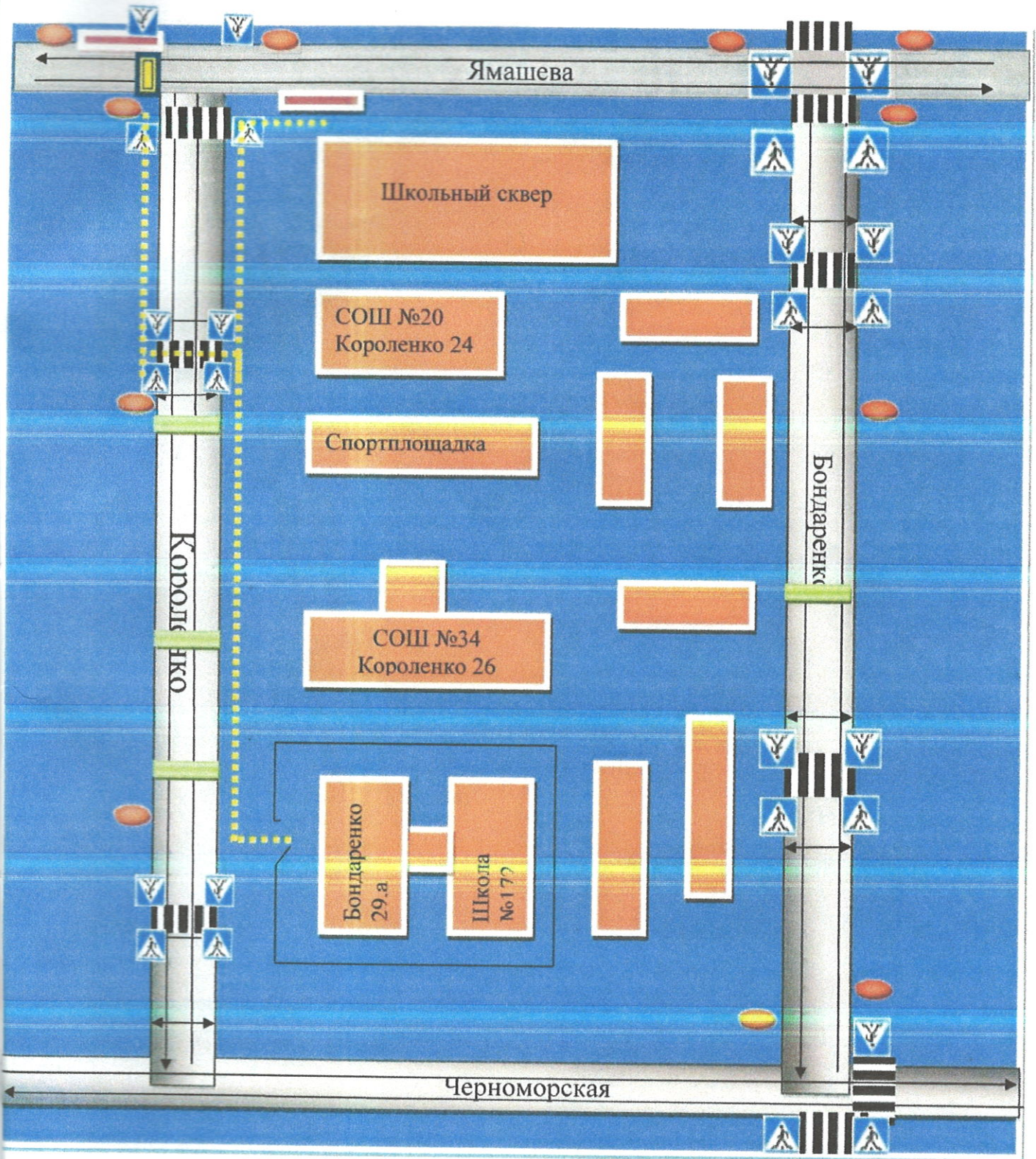
Директор школы *Мешков* Шепынева Е.В.

1. Район расположения образовательного учреждения, пути движения транспортных средств и детей (обучающихся, воспитанников)



- 
 - движение детей (учащихся) в (из) общеобразовательного учреждения
- 
 - движение транспорта
- 
 - жилая застройка
- 
 - наземный пешеходный переход
- 
 - проезжая часть с тротуаром






2. Схема организации дорожного движения в непосредственной близости от образовательного учреждения с размещением соответствующих технических средств организации дорожного движения, маршрутов движения детей и расположения парковочных мест




- Ограждение образовательного учреждения
- Искусственная неровность
- Искусственное освещение
- Направление движения транспорта
- ⋯ Направление движения детей от остановок маршрутных ТС
- Остановка маршрутного транспорта

3. Маршруты движения организованных групп детей от образовательного учреждения к стадиону, парку или спортивно-оздоровительному комплексу



-  - наземный пешеходный переход
-  - надземный пешеходный переход
-  - жилые постройки
-  - проезжая часть с тротуаром
-  - направление движения организованных групп детей

4. Пути движения транспортных средств к местам разгрузки/погрузки и рекомендуемые безопасные пути передвижения детей по территории образовательного учреждения.



- — ● Ограждение образовательного учреждения
- ↔ Въезд/ выезд грузовых транспортных средств по территории образовательного учреждения
- ⋯ → движение детей и подростков на территории образовательного учреждения
- место разгрузки / погрузки

В настоящей книге, пронумерованной,
прошнурованной и скрепленной
печатью, 10 экземпляров

Директор школы М. М. Мухоморова Е. В. Шепыгина

